

СОГЛАСОВАНО

УТВЕРЖДАЮ

Председатель Комитета образования администрации Березовского района

Директор МБОУ Приполярная СОШ

Андронюк И.Ф.

Сысолина О.Л.

дата подпись ФИО

20.08.2018



СОГЛАСОВАНО

В.рио начальника ОГИБДД ОМВД России по Березовскому району ст. лейтенант полиции

А.С. Вахрушев

дата подпись ФИО

20.08.2018



### ПАСПОРТ

дорожной безопасности образовательного учреждения, расположенного на территории автономного округа

**Муниципальное бюджетное общеобразовательное учреждение  
Приполярная средняя общеобразовательная школа**

(наименование образовательного учреждения)

## Общие сведения

Муниципальное бюджетное общеобразовательное учреждение Приполярная средняя общеобразовательная школа

(Полное наименование образовательного учреждения)

Тип ОУ\_\_ бюджетное учреждение

Юридический адрес ОУ: 628158, мкр 1, д.1а, п.Приполярный, Березовский Район, Ханты-Мансийский автономный округ-Югра, Тюменская область, Российская Федерация

Фактический адрес ОУ: 628158, мкр 1, д.1а, п.Приполярный, Березовский Район, Ханты-Мансийский автономный округ-Югра, Тюменская область, Российская Федерация

Руководители образовательного учреждения:

Директор (заведующий) Сысолина Ольга Леонидовна (34674)34-7-21 (фамилия, имя, отчество)  
(телефон)

Заместитель директора по учебной работе Гареева Резида Ахатовна (34674)34-5-20 (фамилия, имя, отчество) (телефон)

Заместитель директора по воспитательной работе Решетникова Марина Евгеньевна (34674)34-5-20 (фамилия, имя, отчество) (телефон)

Ответственные работники муниципального органа образования

\_\_\_\_\_  
(должность)                      (фамилия, имя, отчество)  
\_\_\_\_\_  
(телефон)

Ответственные от Госавтоинспекции

\_\_\_\_\_  
(должность)                      (фамилия, имя, отчество)  
\_\_\_\_\_  
(должность)                      (фамилия, имя, отчество)  
\_\_\_\_\_  
(телефон)

Ответственные работники ОУ

за мероприятия по профилактике

детского травматизма Решетникова Марина Евгеньевна, замдиректора по воспитательной работе (34674)34-5-20 (должность) (фамилия, имя, отчество)

(телефон)

Руководитель или ответственный  
работник дорожно-эксплуатационной  
организации, осуществляющей  
содержание улично-дорожной  
сети (УДС)\*

\_\_\_\_\_

(фамилия, имя, отчество)

\_\_\_\_\_

(телефон)

Руководитель или ответственный  
работник дорожно-эксплуатационной  
организации, осуществляющей  
содержание технических средств  
организации дорожного  
движения (ТСОДД)\*

\_\_\_\_\_

(фамилия, имя, отчество)

\_\_\_\_\_

(телефон)

Количество (обучающихся, воспитанников) по состоянию на 31 августа 2018 года- 178  
чел,

Наличие уголка по БДД: имеется в фойе школы  
*указать место расположения)*

*(если имеется,*

Наличие класса по БДД: имеется в кабинете математики  
*имеется, указать место расположения)*

*(если*

Наличие автогородка (площадки) по БДД : отсутствует

Наличие автобуса в образовательном учреждении: отсутствует

*(при наличии автобуса)*

Владелец автобуса \_\_\_\_\_

*(образовательное учреждение, муниципальное образование и др.)*

Время занятий в образовательном учреждении:

1-ая смена: в 8-30 с 01.09. по 30.05 (период)

2-ая смена: нет – \_\_\_\_\_ (период)

внеклассные занятия: с 14-00 по 16-00 – с 01.09. по 25.05.(период)

Телефоны оперативных служб:

\_\_\_\_\_

\_\_\_\_\_

\* Дорожно-эксплуатационные организации, осуществляющие содержание УДС и ТСОДД, несут ответственность за состоянием дорог, дорожных сооружений в соответствии с законодательством Российской Федерации (Федеральный закон «О безопасности дорожного движения» от 10 декабря 1995 г. № 196-ФЗ, Кодекс Российской Федерации об административных правонарушениях, Гражданский кодекс Российской Федерации).

## Содержание

### I. План-схемы образовательного учреждения.

1. Район расположения образовательного учреждения, пути движения транспортных средств и детей (обучающихся, воспитанников).
2. Схема организации дорожного движения в непосредственной близости от образовательного учреждения с размещением соответствующих технических средств организации дорожного движения, маршрутов движения детей (обучающихся, воспитанников) и расположения парковочных мест.
3. Маршруты движения организованных групп детей (обучающихся, воспитанников) от образовательного учреждения к стадиону, парку или спортивно-оздоровительному комплексу.
4. Пути движения транспортных средств по территории образовательного учреждения к местам разгрузки/погрузки и рекомендуемые безопасные пути передвижения детей (обучающихся, воспитанников).

### II. Информация об обеспечении безопасности перевозок детей (обучающихся, воспитанников) специальным транспортным средством (автобусом).

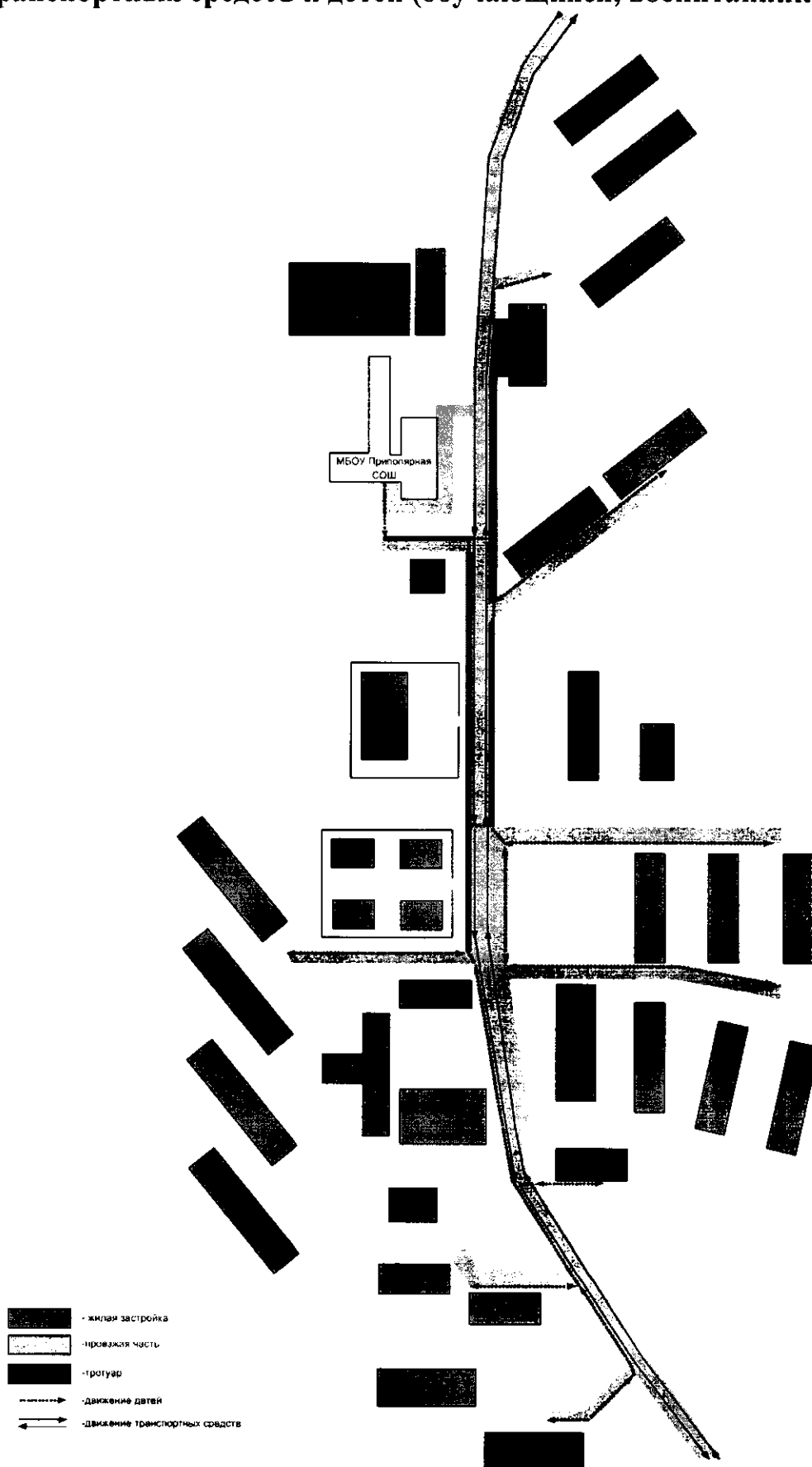
1. Общие сведения.
2. Маршрут движения автобуса до образовательного учреждения.
3. Безопасное расположение остановки автобуса у образовательного учреждения.

### III. Приложения

План-схема пути движения транспортных средств и детей (обучающихся, воспитанников) при проведении дорожных ремонтно-строительных работ вблизи образовательного учреждения.

# I. План-схемы образовательного учреждения

## 1. Район расположения образовательного учреждения, пути движения транспортных средств и детей (обучающихся, воспитанников)



## Рекомендации к составлению план-схемы района расположения образовательного учреждения

1. Район расположения образовательного учреждения определяется группой жилых домов, зданий и улично-дорожной сетью с учетом остановок общественного транспорта (выходов из станций метро), центром которого является непосредственно образовательное учреждение;

2. Территория, указанная на схеме, включает:

образовательное учреждение;

стадион вне территории образовательного учреждения, на котором могут проводиться занятия по физической культуре (*при наличии*);

парк, в котором могут проводиться занятия с детьми (обучающими, воспитанниками) на открытом воздухе (*при наличии*);

спортивно-оздоровительный комплекс (*при наличии*);

жилые дома, в которых проживает большая часть детей (обучающихся, воспитанников) данного образовательного учреждения;

автомобильные дороги и тротуары.

3. На схеме обозначено:

расположение жилых домов, зданий и сооружений;

сеть автомобильных дорог;

пути движения транспортных средств;

пути движения детей (обучающихся, воспитанников) в/из образовательного учреждения;

уличные (наземные – регулируемые / нерегулируемые) и внеуличные (надземные и подземные) пешеходные переходы;

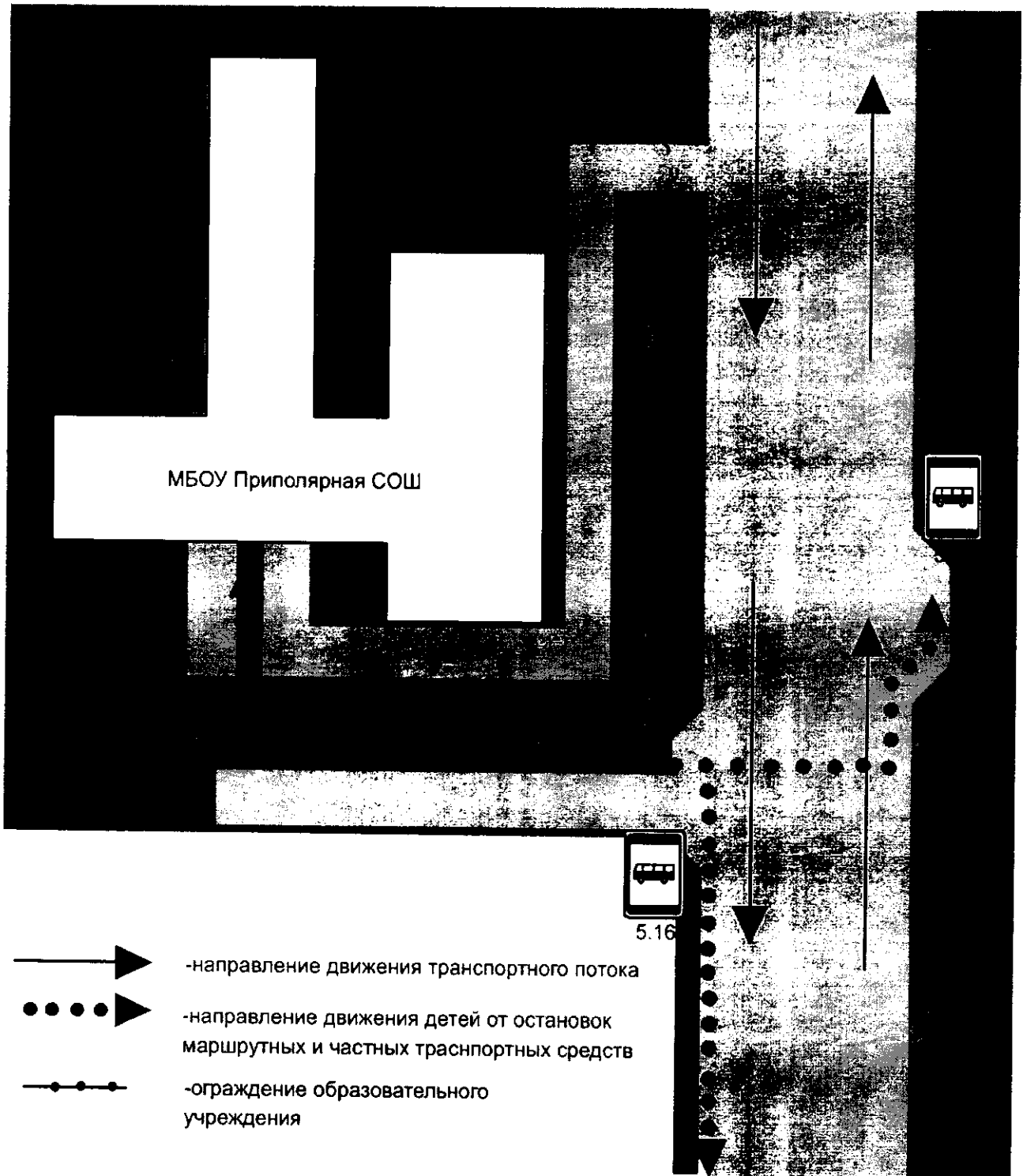
названия улиц и нумерация домов.

Схема необходима для общего представления о районе расположения образовательного учреждения. Для изучения безопасности движения детей (обучающихся, воспитанников) на схеме обозначены наиболее частые пути движения детей (обучающихся, воспитанников) от дома (от отдаленных остановок маршрутных транспортных средств) к образовательному учреждению и обратно.

При исследовании маршрутов движения детей (обучающихся, воспитанников) необходимо уделить особое внимание опасным зонам, где дети (обучающиеся, воспитанники) пересекают проезжие части дорог не по пешеходному переходу.

**2. Схема организации дорожного движения в непосредственной близости от образовательного учреждения с размещением соответствующих технических средств организации дорожного движения, маршрутов движения детей (обучающихся, воспитанников) и расположения парковочных мест**

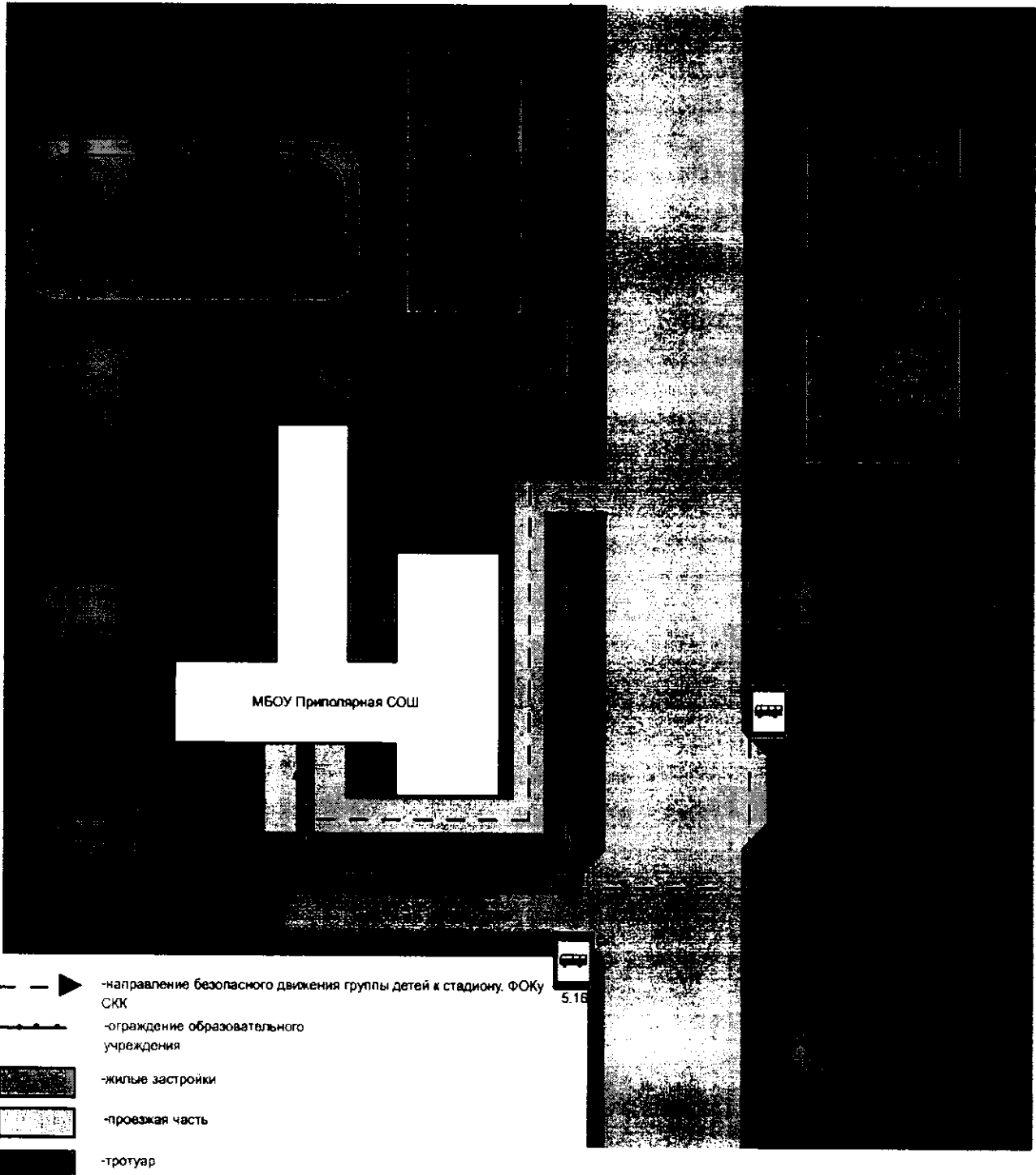
Образец схемы



*(допускается схему дополнять фотоматериалами)*

### 3. Маршруты движения организованных групп детей (обучающихся, воспитанников) от образовательного учреждения к стадиону, парку или спортивно-оздоровительному комплексу

Образец схемы






**Рекомендации к составлению схемы маршрутов движения организованных групп детей (обучающихся, воспитанников) от образовательного учреждения к стадиону, парку или спортивно-оздоровительному комплексу**

На схеме района расположения образовательного учреждения указываются безопасные маршруты движения детей (обучающихся, воспитанников) от образовательного учреждения к стадиону, парку или спортивно-оздоровительному комплексу и обратно.

Эти схемы должны использоваться преподавательским составом при организации движения групп детей (обучающихся, воспитанников) к местам проведения занятий вне территории образовательного учреждения.

### III. Приложение

#### План-схема пути движения транспортных средств и детей (обучающихся, воспитанников) при проведении дорожных ремонтно-строительных работ вблизи образовательного учреждения



- рекомендуемое направление движения детей (обучающихся, воспитанников)

**Рекомендации к составлению план-схемы пути движения транспортных средств и детей (обучающихся, воспитанников) при проведении дорожных ремонтно-строительных работ вблизи образовательного учреждения**

На схеме указывается место производства дорожных ремонтно-строительных работ, его обустройство дорожными знаками и ограждениями, иными техническими средствами организации дорожного движения, а также безопасный маршрут движения детей (обучающихся, воспитанников) к образовательному учреждению с учетом изменения маршрута движения по тротуару.

На схеме обозначены:

- участок производства дорожных ремонтно-строительных работ;
- автомобильные дороги;
- тротуары;
- альтернативные пути (обходы места производства дорожных ремонтно-строительных работ пешеходами и объезды транспортными средствами);
- здание образовательного учреждения;
- ограждение территории образовательного учреждения *(при наличии)*.